

## Le Mas de la Barque

Occupé uniquement par une maison forestière à la fin du siècle dernier, le Mas de la Barque a été fréquenté par les clubs de ski pour enfants à partir des années 1960, puis par les familles gardoises pendant les week-ends.

En semaine, l'association « union pour l'animation de la Grange » organisait des classes vertes, des classes patrimoines et des journées à thème tout public. Des infrastructures coûteuses ont été progressivement mises en place (bâtiments, remontées mécaniques, canons à neige) puis partiellement démolies.

Aujourd'hui, dans le cadre d'un programme global de requalification du site, l'aménagement touristique (domaine de ski de fond, raquettes, traîneaux, gîtes...) a été réalisé et est géré par une société d'économie mixte.

La station propose des activités de pleine nature, été comme hiver.

### Carte de situation



MONT LOZÈRE | VIALAS

## Sentier de Bayardet

 10 km

 4 h

▼ 1270 m  
▲ 1420 m  
▲ D+ 200

 Randonnée

Niveau > Moyen

Balisage > 

## Les Bouzèdes



On surplombe le hameau en bordure du plateau. Sur les toitures imposantes, des paratonnerres nous indiquent qu'ici les orages peuvent être violents. La maison la plus ancienne date de 1743. Les lauzes de la couverture sont posées sur des voûtes en granit. Les habitants veillent à l'entretien du hameau. Ils ont refait la passerelle, la gourgue au-dessus du moulin. Au-dessus du village une ancienne aire de battage bordée de dalles rectangulaires offre aujourd'hui une belle possibilité de repos. La taille impressionnante de l'aire indique qu'autrefois, en ce lieu, beaucoup de céréales étaient cultivées. Des saisonniers montaient aux Bouzèdes pour moissonner l'orge et le seigle. Les paysans vivaient aussi de l'élevage et l'été ils accueillaient jusqu'à 2000 moutons venus de la plaine.

Édition 08/2020 - Conception graphique : charlotte@e-com-cha.com / Crédits Photos : Ot Cévennes Mt Lozère, Mas de la Barque, Copyright © N - 2016 - Copie et reproduction interdite

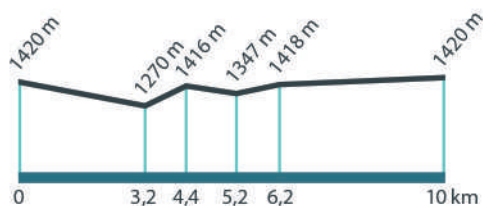


Découverte du vallon de la Gourdouze, de ses panoramas remarquables. Vous traverserez aussi de nombreuses zones de pâturage.





**À Savoir :** Ruisseaux à enjamber (passage difficile en période de crue), zone de pâturages (chiens tenus en laisse), à éviter par temps de brouillard.

**Accès :** De Génolhac, prendre la D362. De Villefort, prendre la D66. Direction : Mas de la Barque.

**Profil** (Échelle des hauteurs multipliée par cinq) :



**Intérêts naturels et patrimoniaux sur le circuit :**




-  Hameau de Gourdouze
-  Hameau de Bouzèdes
-  Zone humide
-  Panorama de Gourdouze



## Descriptif du sentier

- D** **Départ** :- L'itinéraire emprunte le GR 72 qui part à l'est du village de gîtes.
- 1** 300 mètres plus loin, prendre la deuxième piste à droite qui descend au sud dans une forêt de hêtres et d'épicéas aux troncs couverts de lichens. A la fourche, descendre progressivement vers l'est au milieu d'une forêt de hêtres plus dégarnie. Le sentier, tracé au milieu de la lande, longe la bordure de la forêt en descendant. Passer près d'une ancienne jasse<sup>1</sup> en ruine et un peu plus bas, suivre à droite le chemin bordé de murettes (ancien chemin de Gourdouze à Villefort).
- 2** À l'orée du bois, un replat utilisé autrefois comme pré de fache mène au confluent de deux ruisseaux. Franchir le gué, et entrer dans l'enclos par la chicane<sup>2</sup>. Sortir de l'enclos en veillant à bien refermer la barrière. Le chemin longe la clôture qui suit le vallon de la Gourdouze et rejoint le GR 68. Hors Circuit : Gourdouze à 500 m, suivre le GR en descendant.
- 3** Passer à gué ou sur la passerelle. Remonter sur environ 400 m dans la lande de genêts parsemée de gentianes.
- 4** A l'intersection avec le sentier qui part à droite vers le Trenze, prendre à gauche vers l'est et rester sur le GR68, se faufiler entre les rochers de granit.
- 5** Des petites sources vont alimenter la Gourdouze et l'Homol. Au croisement, sur la droite, possibilité en aller-retour de descendre aux Bouzèdes par le GR68. Prendre à gauche et continuer le chemin en gardant le cap nord-ouest dans ce paysage sauvage. Le chemin large et dallé devient un sentier. Passer une chicane pour sortir de l'enclos. A 1 km, le sentier débouche sur une piste forestière à prendre à gauche jusqu'au Mas de la Barque.

*jasse<sup>1</sup> : bâtiment en pierre souvent vouté, couvert de lauzes, servant d'abri pour les troupeaux.*  
*chicane<sup>2</sup> : série d'obstacles disposés sur une route de façon à imposer un parcours en zigzag.*

Promenade et Randonnée	<b>PR</b>
Bonne direction	
Tourner à droite	
Tourner à gauche	
Mauvaise direction	